

TU 1931 008

TU 1931 007

Postřelmov

Diagram showing the direction of the road from Šumperk to Zábřeh na Moravě. The road is represented by a line with arrows at both ends. The text "směr Šumperk" is written above the line, and "směr Zábřeh na Moravě" is written below the line.

PS 01-01-32

SO 01-13-02











SO 01-30-02

4.5

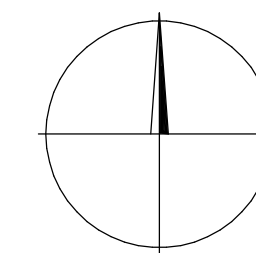
4.3

k.ú. Postřelmov

LEGENDA:

-  hranice parcely katastru nemovitostí  
 slucková čára  
 hranice katastrálního území  
 hranice dražního pozemku – SZDC, s.o.  
 hranice dražního pozemku – ČD, a.s.  
 hranice dražní parcely – SZDC, s.o.  
 osa koleje  
 pozemek SZDC, s.o.  
 číslo pozemku  
 číslo vytyčovaného bodu  
 hranice dražního pozemku – SZ, s.o.  

predpokladaná zmena počtu vlastnických hraníc



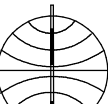
Náležitostmi a přesností odpovídá právním předpisům a podmínkám písemně dohodnutým s objednavatelem.

Pol. ověření: 7/2021

			ČÍSLO SOUPRAVY:
REVIZE Č	DATA	ZMĚNA	

signal  
PROJEKT

Vrdeňská 55, 639 00 Brno

Katastrální území	Vyhovoval	Kontroloval	 <b>GEOMETRA</b>
Postřevov	V. Vysoká, P. Putna	Ing. Svatočkl Stoklaska	
Investor	Správa železnic, s.o., Dátová 1003/7, Nové Město, 11000 Praha 1		
Objednatel:	Signal Projekt s.r.o., Videnská 55, 639 00 Brno		
Název zakázky :  Doplnění závor na PZS v km 4,569 (P6655) trati Šumperk – Zábřeh na Moravě <div style="text-align: center; font-size: 2em; font-weight: bold;">P 6655</div>			zeměměřická kancelář s.r.o. KYJJOV , Masarykovo nám. 6 tel. 516 611 666 IČO - 253 287 27
Geodetický podklad	Čast:	1.4	Zakazka č. 262/2020 Datum 12/2021 Souř. systém S-JTSK
Koordinační vytyčovací výkres	Příloha:	2	Výskový syst. Bv Meritko 1:1000